



les Launes

le Bess

le Bosquet

200 m

© IGN

LE SERRE



Randonnée pédestre

## Circuit du Clot

**DIFFICULTÉ : facile**

**DISTANCE : 3.8km**

**DÉNIVELÉ : +/- 170m**

**DURÉE APPROXIMATIVE : 1h30**

**DÉPART : office de tourisme (1442m)**

**CARTO : IGN Top 25 n°3640 OT**

Parmi les balades proposées autour du village, celle-ci a le mérite d'être vraiment de proximité, mais aussi de prendre un peu de hauteur pour apprécier la parfaite harmonie de l'emplacement de Beuil. Sur ce verrou rocheux, dominant la vaste combe de la Condamine et surplombant le torrent du Cians, se trouvait le château du comte de Beuil au passé tumultueux.



# TOPO

Depuis l'Office du Tourisme monter une cinquantaine de mètres sur la route D.28. La quitter au premier virage pour prendre le sentier (31). Suivant une direction Ouest, puis remontant un talweg, le sentier passe au-dessous des fermes du Clot, pour déboucher sur un petit collet agrémenté d'une fontaine-abreuvoir ayant un bon débit (1590m - 39).

*Le toponyme de « clot » (nom provençal) : lieu plat, d'où espace plat cultivé, replat d'une montagne.*

Sur ce replat, il y a trois sentiers : à droite vers la Lapière, de face vers la crête de Naï, prendre à gauche le sentier filant vers le Sud. Assez plat au début, puis restant presque de niveau en bordure de forêt, il descend ensuite légèrement pour gagner la route D.28 (1550m - 29a), un peu au-dessus d'un important oratoire.

*Il faut gravir 9 marches pour accéder à une statuette de la Vierge en prière entre deux skis, d'où sont nom de N-D des skieurs. (rf: Oratoires dans les A-M édité par les Amis des oratoires)*

Remonter quelques centaines de mètres en faisant bien attention à la circulation, pour regagner le col de Ste Anne et sa jolie chapelle homonyme. Revenir légèrement sur ses pas pour le départ du sentier (29) en contrebas de la route de Bergians. Le sentier après une courte descente rejoint la petite route de la Condamine au niveau d'un transformateur.

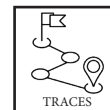
*Il est bon de rappeler que le 24 Juin 1902, d'une pente dominant la Condamine, le capitaine Ferdinand Ferber, commandant d'une batterie d'artillerie alpine, fit voler son planeur; un biplan sans queue, sur 25 mètres. C'était le début de l'aventure aéronautique !! (rf: Exposition : Beuil l'histoire au coeur 2013)*

Suivre ce tranquille et plat chemin qui vient passer devant les grandes casernes, avant de trouver la fontaine (30) et l'Office du Tourisme.

*Casernes des chasseurs alpins (1930-1932) elle servit de base d'entraînement d'hiver aux sections d'élite des éclaireurs skieurs des chasseurs alpins. Après plusieurs changements d'affectation, de 1962 à 1976, elle revient au 22e BCA. Actuellement elle est gérée par le 6e DLB et organisée en centre de montagne. (rf: Guide historique des 163 communes des Alpes-Maritimes de Paule et Jean Trouillot)*

Ne pas jeter sur la voie publique.  
Toutes les informations touristiques ont un caractère indicatif et n'engagent pas la responsabilité de la commune et du rédacteur. Il appartient aux usagers de prendre toutes précautions imposées par les conditions locales.  
Le programme complet de cartographie, balisage et entretien est réalisé par le Conseil Général des Alpes - Maritimes auquel le législateur a donné compétence en matière de Plan Départemental de Randonnée (loi du 22 juillet 1963, complétée par la circulaire du Premier Ministre du 30 août 1985). Il a été adopté par l'Assemblée départementale le 22 janvier 2004.

## Savoir-vivre du randonneur



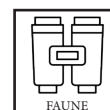
**Suivre les itinéraires, éviter les lisières de forêts.**  
Pour maintenir des espaces de quiétude pour la faune sauvage, restez sur les sentiers, ne multipliez pas les traces de ski et de raquettes. Les lisières de forêts sont des zones d'habitat favorables aux animaux, en particulier pour le tetrax lyre.



**Respecter le silence**  
Le bruit (gris, drone, etc...) génère de l'inquiétude chez les animaux sauvages se traduisant par la fuite qui vous empêchera de les observer. Cette dépense d'énergie les pénalise encore plus en hiver.



**Cueillir simplement du regard**  
Un paysage tout en fleur vous apportera plus de satisfaction qu'un éphémère bouquet et les autres randonneurs pourront eux aussi en profiter.



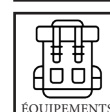
**Observer à distance**  
Chercher à se rapprocher des animaux conduit le plus souvent à les faire fuir. En vous munissant de jumelles, vous pourrez les observer plus longuement. Par ailleurs, les empreintes et indices de présence laissés par les animaux sont un livre à ciel ouvert.




**Tenir les chiens en laisse**  
Assimilés à des prédateurs, les chiens sont perçus comme une menace par les animaux. Non attachés, il peuvent échapper au contrôle de leurs maîtres, poursuivre un animal, détruire une nichée, etc...



**Ramener tous ses déchets**  
Certains déchets mettent plusieurs années à disparaître et sont sources de pollution diverses. Les restes alimentaires attirent aussi les prédateurs qui peuvent être une menace pour les autres animaux.



**Partir bien équipé**  
Que ce soit à la 1/2 journée ou à la journée, confectionnez votre fond de sac en fonction des caractéristiques de la randonnée et n'oubliez pas d'emporter avec vous le matériel indispensable pour parer à toutes éventualités.



**Consulter la météo**  
C'est bien connu, en montagne la météo peut changer très rapidement. Pensez toujours à bien vous renseigner sur les conditions atmosphériques durant votre créneau d'activité. Une matinée ensoleillée peut se dégrader en une après-midi orageuse.



**S'informer sur les troupeaux**  
La bonne cohabitation entre les pratiques ancestrales en montagne et les randonneurs est primordiale. Avant de partir, informez vous sur les secteurs pâturés par les troupeaux et les bons gestes à adopter à leur approche.

**Secours : 112**

Flashez le QR code pour télécharger le topo numérique

