



Randonnée pédestre

Circuit des Eguilles

DIFFICULTÉ : facile

DISTANCE : 9.4km

DÉNIVELÉ : +/- 420m

DURÉE APPROXIMATIVE : 3h00

DÉPART : Les Launes (1551m)

CARTO : IGN Top 25 n°3640 OT

Depuis le hameau des Launes, la promenade la plus classique est de rejoindre le vaste plateau St Jean et sur sa butte la jolie chapelle St Jean -Baptiste Cette randonnée facile se propose de continuer jusqu'à l'extrémité du plateau pour descendre les barres des Claus. Passer aux ruines des Eguilles avant de remonter le vallon de Challandre.



TOPO

Depuis l'Office du Tourisme monter par la route D.28 sur 2km environ pour se garer au parking du col de Ste Anne.

Depuis le col de Ste Anne (1551m - 32) suivre vers le Sud, la route qui monte sur la butte du Bess. Au grand bâtiment le Palace (ancien hôtel du Mont Mounier), prendre à droite un bon sentier qui monte facilement sur le Collet du Guérin (1640m - 57).

Il est bon de rappeler que le 6 janvier 1932 fut inauguré en grande pompe, le nouveau palace hôtel du Mont Mounier. Ce sont les architectes Dalmas frères et Guilgot qui ont réalisé cet immeuble financé par l'homme d'affaire américain, héritier des chemins de fer; Franck Jay Gould (rf : Exposition : Beuil l'histoire au coeur 2013).

Suivre la piste de terre vers le Sud-Ouest qui conduit via la balise 57a sur l'immense plateau St Jean. Au bout du plateau (1712m - 57b) se dresse un petit chalet-abri pour les randonneurs.

Le sentier se dirige vers le Sud pour rejoindre un belvédère sur la clue de Challandre. Puis en lisière de forêt, bifurquer vers le Sud-Est (1721m). Amorcer la raide descente contre les barres des Claus pour perdre plus de 260 mètres de dénivellation jusqu'à une intersection de chemins (1460m - 70a).

Prendre sur la droite pour trouver les granges ruinées des Eguilles et une dernière montée pour passer un collet (1501m). Par quelques courts lacets descendre et traverser le vallon de Challandre en côtoyant les bords du vallon, le sentier vient rejoindre la grande piste de terre (18).

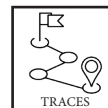
Il s'agit de suivre la piste vers le Nord pour passer au parking des Eguilles (1498m - 17), puis en négligeant la bifurcation du Chaî (17a), remonter sur la route pour passer (27) devant l'oratoire dédié à N-D de Lourdes.

Dans un virage prononcé de la route, continuer vers l'Est (28) et se laisser mener facilement sur cette petite voie tranquille en contrebas de la route D.28 à forte circulation, par le vaste replat de la Sagne, pour gagner le col de Ste Anne et sa jolie chapelle.

Ne pas jeter sur la voie publique.

Toutes les informations touristiques ont un caractère indicatif et n'engagent pas la responsabilité de la commune et du rédacteur. Il appartient aux usagers de prendre toutes précautions imposées par les conditions locales.
Le programme complet de cartographie, balisage et entretien est réalisé par le Conseil Général des Alpes - Maritimes auquel le législateur a donné compétence en matière de Plan Départemental de Randonnée (loi du 22 juillet 1983, complétée par la circulaire du Premier Ministre du 30 août 1985). Il a été adopté par l'Assemblée départementale le 23 janvier 2004.

Savoir-vivre du randonneur



TRACES

Suivre les itinéraires, éviter les lisières de forêts.

Pour maintenir des espaces de quiétude pour la faune sauvage, restez sur les sentiers, ne multipliez pas les traces de ski et de raquettes. Les lisières de forêts sont des zones d'habitat favorables aux animaux, en particulier pour le tetrax lyre.



SILENCE

Respecter le silence

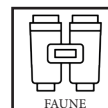
Le bruit (cris, drone, etc...) génère de l'inquiétude chez les animaux sauvages se traduisant par la fuite qui vous empêchera de les observer. Cette dépense d'énergie les pénalise encore plus en hiver.



FLORE

Cueillir simplement du regard

Un paysage tout en fleur vous apportera plus de satisfaction qu'un éphémère bouquet et les autres randonneurs pourront eux aussi en profiter.



FAUNE

Observer à distance

Chercher à se rapprocher des animaux conduit le plus souvent à les faire fuir. En vous munissant de jumelles, vous pourrez les observer plus longuement. Par ailleurs, les empreintes et indices de présence laissés par les animaux sont un livre à ciel ouvert.



CHIENS

Tenir les chiens en laisse

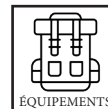
Assimilés à des prédateurs, les chiens sont perçus comme une menace par les animaux. Non attachés, il peuvent échapper au contrôle de leurs maîtres, poursuivre un animal, détruire une nichée, etc...



DÉCHETS

Ramener tous ses déchets

Certains déchets mettent plusieurs années à disparaître et sont sources de pollution diverses. Les restes alimentaires attirent aussi les prédateurs qui peuvent être une menace pour les autres animaux.



ÉQUIPEMENTS

Partir bien équipé

Que ce soit à la 1/2 journée ou à la journée, confectionnez votre fond de sac en fonction des caractéristiques de la randonnée et n'oubliez pas d'emporter avec vous le matériel indispensable pour parer à toutes éventualités.



MÉTÉO

Consulter la météo

C'est bien connu, en montagne la météo peut changer très rapidement. Pensez toujours à bien vous renseigner sur les conditions atmosphériques durant votre créneau d'activité. Une matinée ensoleillée peut se dégrader en une après-midi orageuse.



PASTORALISME

S'informer sur les troupeaux

La bonne cohabitation entre les pratiques ancestrales en montagne et les randonneurs est primordiale. Avant de partir, informez vous sur les secteurs pâturés par les troupeaux et les bons gestes à adopter à leur approche.

Secours : 112

Flashez le QR code
pour télécharger le
topo numérique

